

劳动路

西环路

规划一路

胥涛路

凌波路








A区
S=10793平方米

B区
S=46048平方米

苏州市自然资源和规划局
技术审查专用章(4)

苏资规地(2023)流字043号2023年7月21日

姑苏区吴门桥街道劳动路南、凌波路东地块用地红线
总用地面积：地上56841平方米、地下56841平方米
A区面积：10793平方米，规划用地性质：商办混合用地（供电用地）；
B区面积：46048平方米，规划用地性质：二类居住用地。

-  地块红线
-  建筑退线
-  机动车主要出入口方位
-  道路禁止开口段
-  地下开发控制区
-  轻轨实施线
-  城市黄线